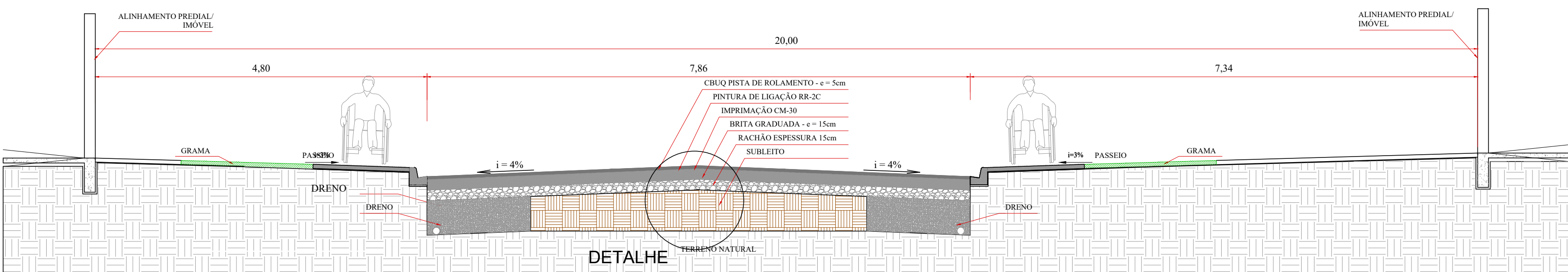
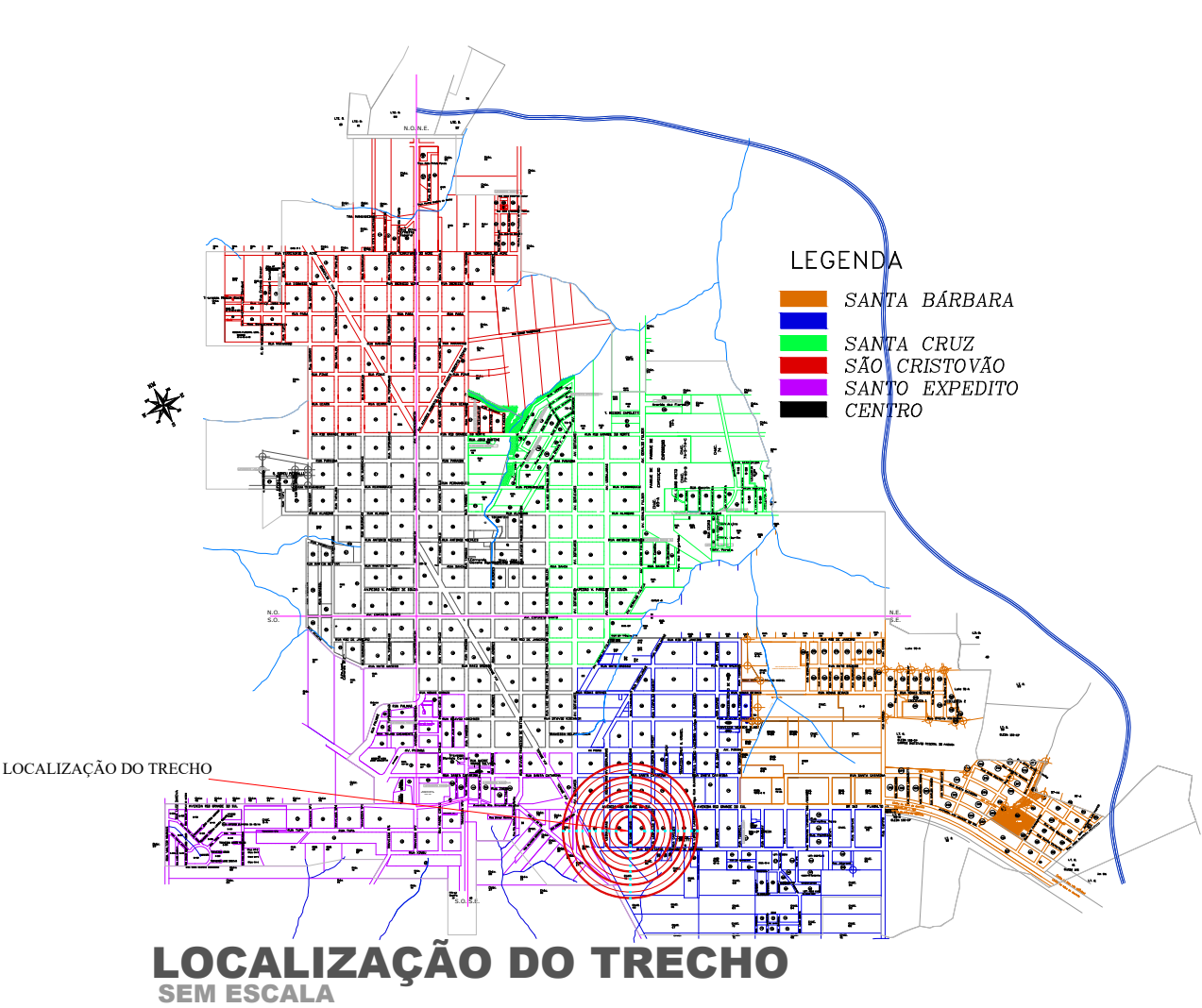


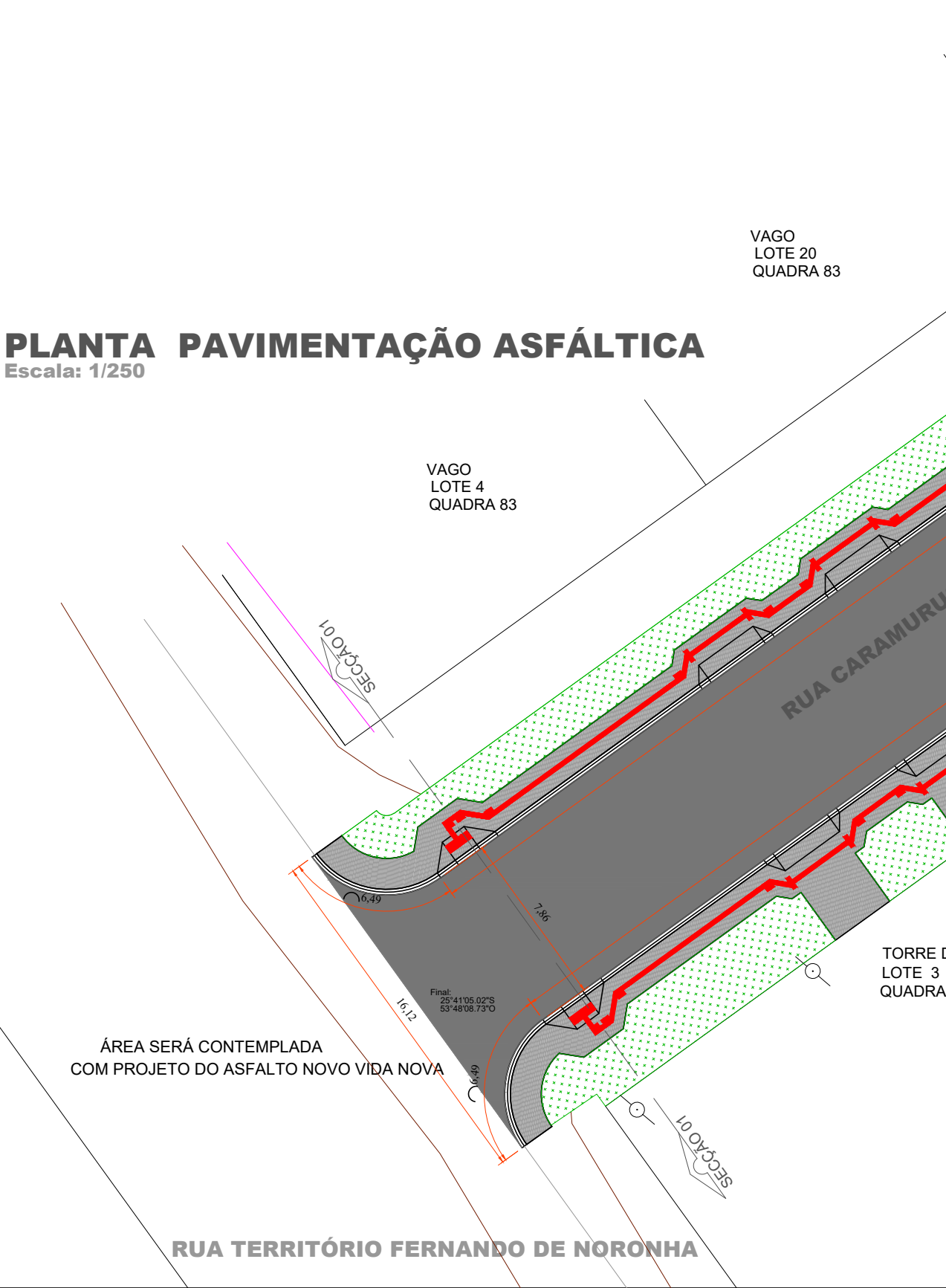
SECÇÃO TRANSVERSAL - 01 TIPO - PAVIMENTAÇÃO ASFÁLTICA EM CBUQ
ESCALA = 1/50



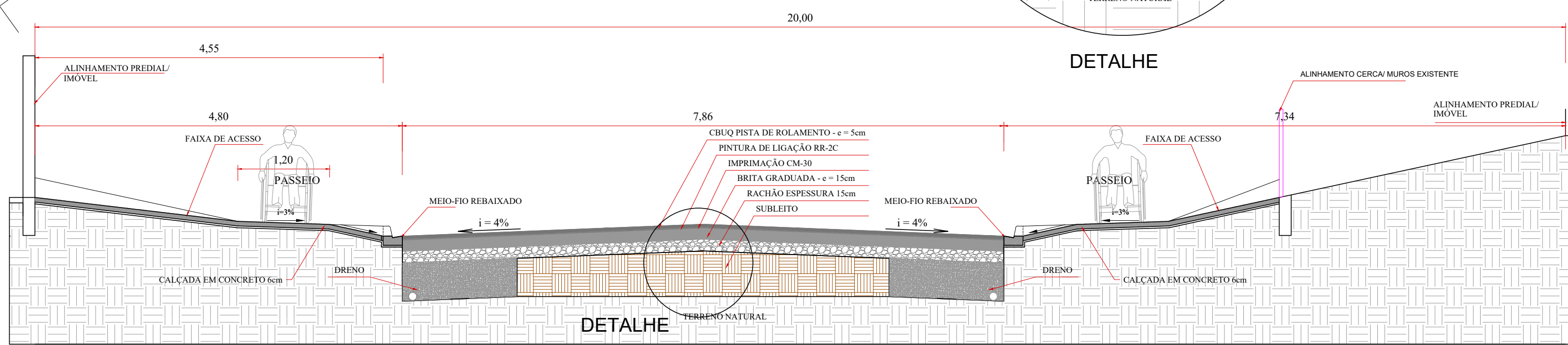
SECÇÃO TRANSVERSAL - 02 TIPO - PAVIMENTAÇÃO ASFÁLTICA EM CBUQ
ESCALA = 1/50



LOCALIZAÇÃO DO TRECHO
SEM ESCALA

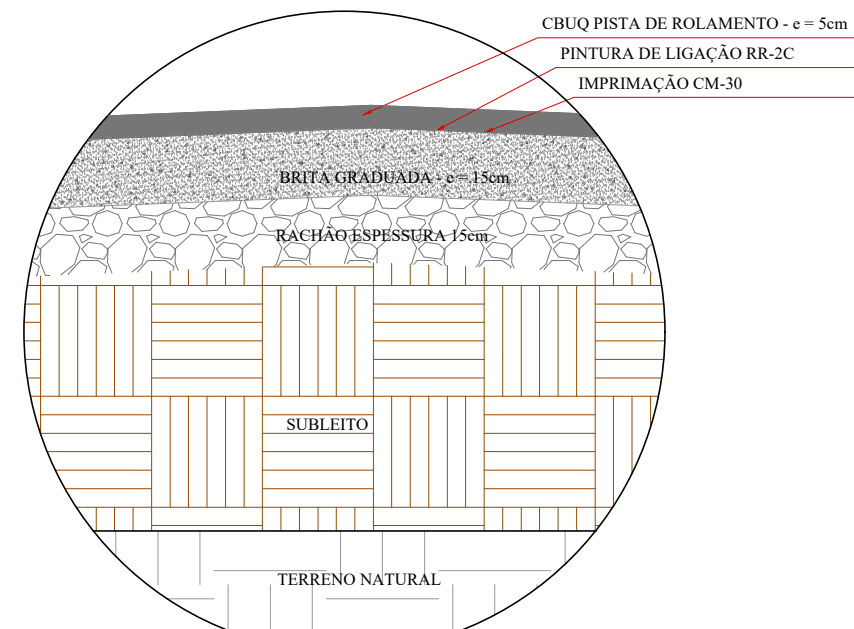


PLANTA PAVIMENTAÇÃO ASFÁLTICA
Escala: 1/250



SECÇÃO TRANSVERSAL - 03 TIPO - PAVIMENTAÇÃO ASFÁLTICA EM CBUQ
ESCALA = 1/50

QUANTITATIVO
RACHÃO e = 0,15m x 1.644,77m² = 246,71m³
BRITA GRADUADA e = 0,15m x 1.644,77m² = 246,71m³
IMPRIMAÇÃO CM -30 = 1.644,77m²
PINTURA DE LIGAÇÃO = 1.644,77m²
CBUQ - PISTA DE ROLAMENTO ESPESSURA 0,05 x 1.644,77m² = 82,24m² x 2,518 = 207,08 Ton.



DETALHE

- Legenda**
- Muros/Cercas Existentes
 - Muretas na Existentes na Calçada
 - Bocas de Lobo
 - Pontos de Verificação - PV
 - Alinhamento de Quadra
 - Meios-Fios Existentes
 - Meio-Fio à Relocar
 - Poste Padrão
 - Poste Iluminação Pública
 - Árvore Existente
 - Sem Pavimentação Área Será Contemplada c/ Projeto Asfalto Novo Vida Nova
 - Calçadas Existente
 - Calçada à Executar
 - Grama
 - Pavimentação Asfáltica

Revisões da Prancha			
	Comentários	Autor	Data
01	Revisão Geral	Rubens/Evandro	17/10/2025
APPROVAÇÃO DO MUNICÍPIO		APPROVAÇÃO DA SAÚDE PÚBLICA	
PROJETO GEOMÉTRICO PAVIMENTAÇÃO ASFÁLTICA EM CBUQ			
Município de Capanema - Paraná PAVIMENTAÇÃO ASFÁLTICA EM CBUQ			
Rua Caramurus entre Av. Rio Grande do Sul e Rua Território Fernando de Noronha Bairro São José Operário- Capanema Pr.			
CONTEÚDO: Planta Pavimentação Asfáltica, Seções Transversais, Detalhes e Resumo Quantitativos e Localização do Trecho		LOCALIZAÇÃO: Rua Caramurus	
RESPONSÁVEL TÉCNICO: RUBENS L.R. SOUZA CREA RS 88596-0 ENGENHEIRO CIVIL E DE SEGURANÇA DO TRABALHO		ÁREA TOTAL: 1.644,77m² ESCALA: Indicada DATA: Outubro 2025	
PREFEITO MUNICIPAL		UNICA	